

DEP\_13 – PO  
KRAJ  
KATASTRÁLNÍ ÚZEMÍ  
DRUH POZEMKU

VYSOČINA
HORNÍ VILÍMEČ
TRVALÝ TRAVNÍ POROST

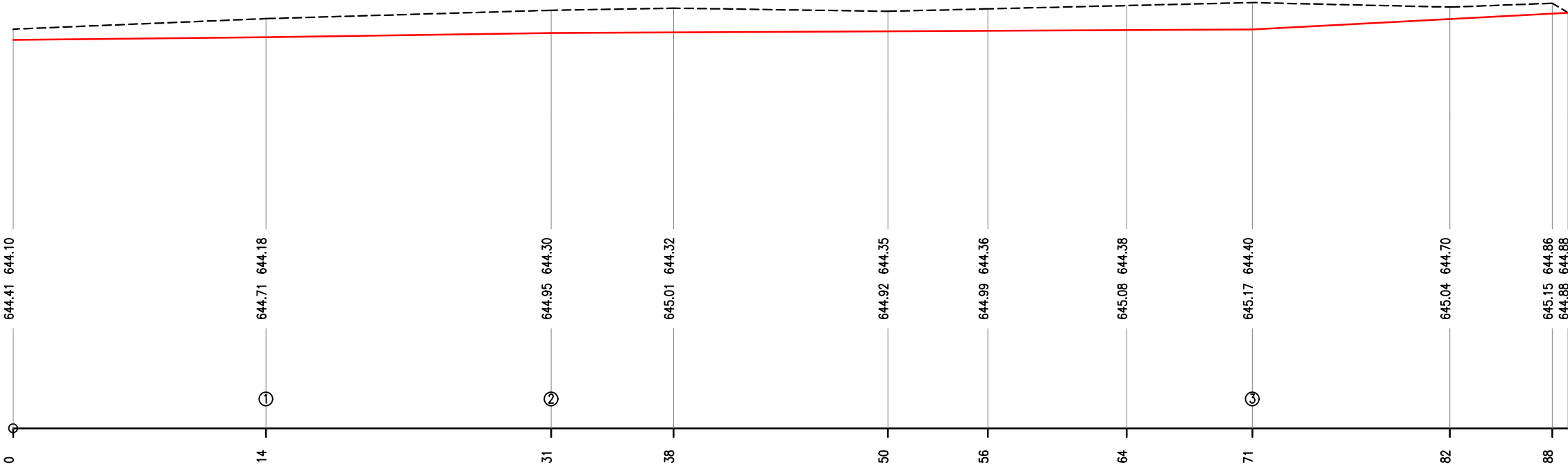
LEGENDA TYPŮ ČAR:  
NIVELETA DNA  
TERÉN V OSE

MĚŘÍTKA X/Y 1:300 / 1:150

NIVELETA DNA

TERÉN V OSE

PŘÍČNÉ ŘEZY  
SROVNÁVACÍ ROVINA: 633



DEP\_13 – PF 1  
KRAJ  
KATASTRÁLNÍ ÚZEMÍ  
DRUH POZEMKU

VYSOČINA
HORNÍ VILÍMEČ
TRVALÝ TRAVNÍ POROST


LEGENDA TYPŮ ČAR:  
NIVELETA DNA  
TERÉN V OSE

MĚŘÍTKA X/Y 1:150 / 1:150

NIVELETA DNA

TERÉN V OSE

SROVNÁVACÍ ROVINA: 633



DEP\_13 – PF 2  
KRAJ  
KATASTRÁLNÍ ÚZEMÍ  
DRUH POZEMKU

VYSOČINA
HORNÍ VILÍMEČ
TRVALÝ TRAVNÍ POROST

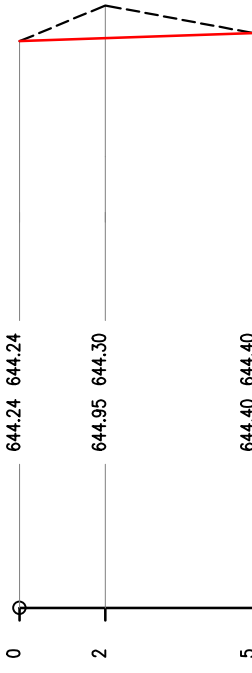
LEGENDA TYPŮ ČAR:  
NIVELETA DNA  
TERÉN V OSE

MĚŘÍTKA X/Y 1:150 / 1:150

NIVELETA DNA

TERÉN V OSE

SROVNÁVACÍ ROVINA: 633



DEP\_13 – PF 3  
KRAJ  
KATASTRÁLNÍ ÚZEMÍ  
DRUH POZEMKU

VYSOČINA
HORNÍ VILÍMEČ
TTP


LEGENDA TYPŮ ČAR:  
NIVELETA DNA  
TERÉN V OSE

MĚŘÍTKA X/Y 1:150 / 1:150

NIVELETA DNA

TERÉN V OSE

SROVNÁVACÍ ROVINA: 633



VYPRACOVAL:	KONTROLOVAL:	ZODPOVĚDNÝ PROJEKTANT:	ING. MIROSLAV ČERVENKA DŘAŽOVANY 88, KAMENICE NAZ LIPOU 394 73 PROJEKTOVÁ ČINNOST A PORADENSTVÍ IČO: 715 66 767	
ING. MIROSLAV ČERVENKA	ING. MIROSLAV ČERVENKA	ING. MARTIN ŽIŽKA		
KRAJ:	OKRES:	KATASTRÁLNÍ ÚZEMÍ:		
VYSOČINA	JIHLAVA, PELHŘIMOV	JIHLÁVKA, HORNÍ VILÍMEČ		
INVESTOR: <b>KRAJ VYSOČINA</b> ŽIŽKOVA 57, 587 33 JIHLAVA			DATUM:	05/2019
			ČÍS. ZAKÁZKY:	
AKCE: <b>PROJEKT BIODIVERZITA: EVL V LISOVECH - II. FÁZE</b>			STUPEŇ PD:	
			MĚŘÍTKO:	1:300:150 1:150:150
OBSAH: <b>ŘEZY - DEPONIE 13</b>			PŘÍLOHA Č.:	PARÉ:
			<b>D.07</b>	